



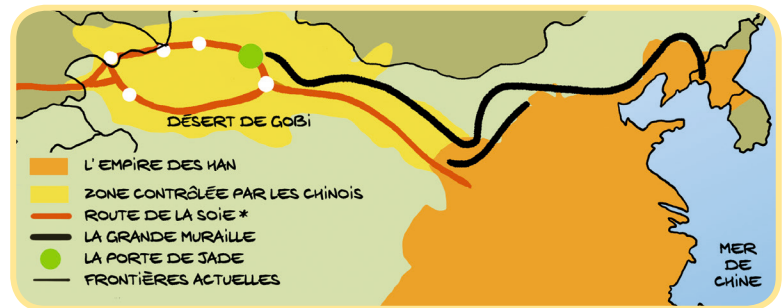
# Les caravanes de la route de la soie

## LA PÉRIODE

Du II<sup>e</sup> siècle avant J.-C.  
au XV<sup>e</sup> siècle après J.-C.

## LA LOCALISATION

Chine, Asie centrale, nord de l'Inde,  
Empire parthe et Empire romain.




La route de la soie est un **réseau ancien de routes** d'environ 7 000 km qui permettait de faire du commerce entre les pays.

Les marchandises étaient transportées à dos de **dromadaires, chevaux, ânes et mulets par des caravanes** qui faisaient des étapes régulières dans des caravansérails, de grandes cours entourées de bâtiments fortifiés.

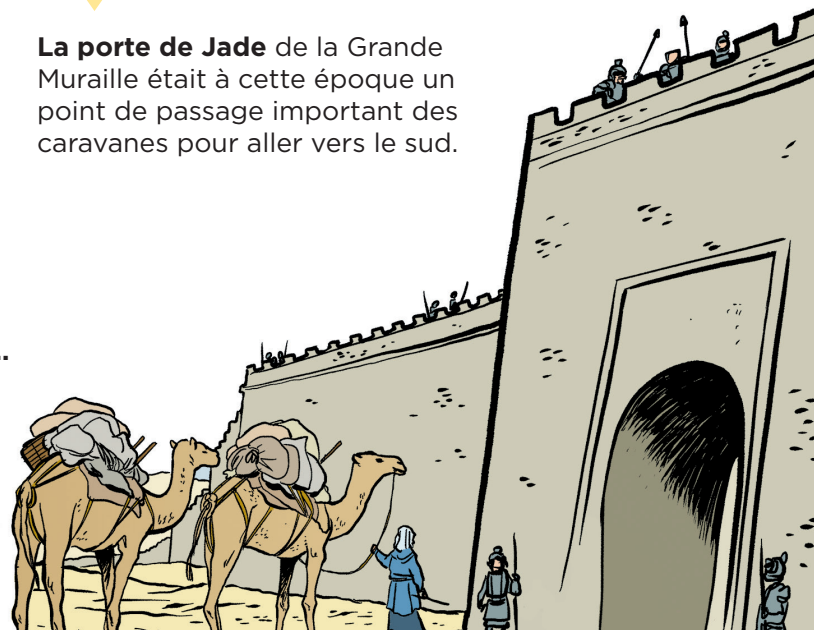
La soie était l'un des produits les plus précieux vendus par les Chinois, qui furent pendant longtemps les seuls à savoir qu'elle était fabriquée naturellement par le ver à soie. Ils vendaient aussi **des objets de laque, du fer, du gingembre et de la cannelle...**

Les Romains, eux, vendaient aux Chinois **des esclaves, des objets en verre, du corail, des vêtements de laine, de l'or et de l'argent...**

La longueur et les dangers des trajets vont inciter les marchands à rechercher de **nouvelles routes**, par la mer. **La route de la soie est progressivement abandonnée.**



**La porte de Jade** de la Grande Muraille était à cette époque un point de passage important des caravanes pour aller vers le sud.



## ANTIQUITÉ

### LA GRANDE MURAILLE DE CHINE

Les remparts d'un empire

Depuis plus de deux mille ans, la Chine s'est construite à l'abri de la Grande Muraille, le plus long monument du monde. À la fois forteresse, frontière, lieu d'échanges et symbole politique, elle a marqué le territoire et les esprits de tout un peuple.



Le fil de l'Histoire  
raconté par **Ariane & Nino**



**Avec cette nouvelle collection, vous allez adorer découvrir l'Histoire !**

Pour aller plus loin, rendez-vous sur  
[www.arianeetnino.com](http://www.arianeetnino.com)